



Dossier de Ruta — Cielos de vino, aguas de leyenda

Escapada romántica en 4x4 por el Somontano y el Pirineo

Bienvenida a la experiencia

Bienvenidos a una escapada única por el Somontano y el Pirineo aragonés. Con vuestro 4x4 camperizado descubriréis paisajes de leyenda, pueblos medievales, bodegas con historia y noches bajo un cielo estrellado. Todo acompañado de un detalle romántico de temporada que os encontraréis lista en la nevera del vehículo, para hacer de este viaje una experiencia inolvidable.

Itinerario día a día



Viernes – Somontano y Alquézar

Salida de Huesca → Barbastro

Disfrutad del paisaje del Somontano mientras os dirigís directamente a vuestra primera parada.



Visita a Bodega Lalanne

Fundada en el siglo XIX, **Bodega Lalanne** es una de las joyas históricas del Somontano. Su arquitectura tradicional, los antiguos depósitos de piedra y el aroma a madera de roble crean un ambiente íntimo y auténtico desde el primer momento. El recorrido comienza entre viñedos que se extienden junto a la carretera antigua, donde podréis descubrir las variedades emblemáticas del Somontano y cómo influyen el clima y el suelo en el carácter de cada uva.

En el interior, la visita guiada os llevará por la sala de barricas, los depósitos centenarios y pequeños rincones que cuentan la historia de generaciones dedicadas al vino. La experiencia culmina con una **cata comentada** de varios vinos de la casa: blancos elegantes, rosados frescos y tintos con crianza que reflejan la esencia de esta bodega familiar. Es un momento perfecto para despertar el paladar y comenzar el fin de semana con un brindis especial.



GPS: 42.0375, 0.1192



Dirección: Carretera N-240, km 154, Barbastro



<https://bodegaslalanne.eu/>



Teléfono: +34 974 31 03 08



Precio: 15 € por persona



Visitas: lunes a viernes, 15:30–18:00 h



Reserva obligatoria: por teléfono o email para garantizar plaza

Llegada a Alquézar

El atardecer es perfecto para un paseo por sus calles empedradas y los miradores sobre el río Vero.



Descubriendo Alquézar al atardecer

Alquézar es uno de los pueblos medievales más bellos de España, un laberinto de calles estrechas,

arcos góticos y casas de piedra que conservan intacto su carácter histórico. A última hora del día, la luz cálida ilumina las fachadas rojizas y realza la silueta de la Colegiata de Santa María, el gran emblema del pueblo.

✦ Qué ver en un paseo vespertino:

- **Colegiata de Santa María la Mayor (exterior):** al atardecer, su piedra rojiza toma un tono dorado. Desde la base de su escalinata se aprecia la dimensión del antiguo alcázar y la caída abrupta hacia el Vero.
- **Barrio medieval:** calles con trazado irregular donde antiguas casas señoriales conservan dinteles decorados con símbolos protectores y portales que datan de los siglos XVI y XVII.
- **La calle de los pasadizos:** uno de los puntos más pintorescos, donde los edificios se unen sobre el callejón creando un pequeño túnel natural que preserva el frescor incluso en verano.
- **Plaza Rafael Ayerbe:** un rincón silencioso donde aún se respira la vida cotidiana del pueblo antiguo.
- **Miradores del Vero:** varios balcones naturales se asoman al cañón, donde el viento sube desde el fondo y el paisaje se tiñe de tonos anaranjados.

📷 Lugares donde hacer las mejores fotos en Alquézar:

- **Mirador del Vero (principal):** vistas amplias del cañón y la Colegiata.
📍 GPS: 42.1727, 0.0251
- **Escalinata de la Colegiata:** perspectiva perfecta de la fachada y el barranco.
📍 GPS: 42.1732, 0.0250
- **Calle de los pasadizos:** luz suave, encuadre estrecho y ambiente medieval.
📍 GPS: 42.1719, 0.0258
- **Entrada del pueblo (arco medieval):** marco natural para una foto muy característica.
📍 GPS: 42.1714, 0.0262
- **Mirador del plaza Rafael Ayerbe:** ideal para capturar los tejados y el color rojizo del atardecer.
📍 GPS: 42.1718, 0.0249

📖 Leyendas al caer la tarde

Alquézar no solo se recorre: se siente. Cuando la luz se vuelve dorada y el silencio empieza a llenar las calles estrechas, el pueblo parece recuperar voces antiguas. Las sombras de la Colegiata, el viento que sube del Vero y los rincones escondidos del casco medieval forman el escenario perfecto para que resurjan las historias que los vecinos han contado durante siglos. Son relatos que no pretenden asustar, sino envolver: pequeñas ventanas al pasado que dan a Alquézar ese aire mágico que tantos viajeros recuerdan.

- **La campana que suena sola:** cuentan que en noches de tormenta, un tañido profundo resuena desde la Colegiata aunque nadie la toque. La leyenda dice que hace siglos, durante un asedio, un monje permaneció en vela mientras el alcázar era atacado. Al caer la noche, agotado, murió frente a la campana que debía tocar si el enemigo avanzaba. Desde entonces, el espíritu del monje —fiel a su última misión— repicaría la campana para advertir de

peligros que solo él puede ver. Algunos vecinos aseguran que el sonido no es metálico, sino hueco y vibrante, como si viniera del interior de la propia roca del barranco.

- **Los túneles secretos del alcázar:** bajo las casas medievales existirían pasadizos que conectaban el caserío con el antiguo castillo. Se dice que fueron construidos por los musulmanes para escapar durante asedios, y reutilizados siglos después por contrabandistas que transportaban vino y aceite de noche para evitar los impuestos. Algunas familias afirman que sus abuelos vieron puertas de arco de medio punto en los sótanos, ahora tapiadas, y que al acercarse aún se percibe una corriente fría, como si el túnel siguiera respirando bajo la montaña. Cada generación añade un detalle más, haciendo de estos pasadizos una de las historias más cautivadoras del pueblo.
- **La dama del mirador:** esta es una de las historias más antiguas y poéticas de Alquézar. Se dice que, mucho antes de que el pueblo tuviera su forma actual, vivía en el alcázar una joven noble enamorada de un muchacho que partió a la guerra prometiendo regresar al finalizar el otoño. La joven, incapaz de aceptar el silencio de los meses siguientes, subía cada tarde al borde del barranco para observar el camino por donde debía volver su amado. Una noche de viento frío, la encontraron allí, inmóvil, mirando hacia el horizonte... y desde entonces, cuentan que su espíritu sigue apareciendo en los miradores que dominan el Vero. Los vecinos aseguran que su figura es esbelta, vestida con ropas antiguas, casi siempre envuelta en tonos blancos o azulados. No habla, no camina: simplemente contempla el barranco como si escuchara pasos que nunca llegan. Algunos dicen que solo pueden verla quienes pasan en silencio, otros que se manifiesta cuando el cierzo sopla desde el fondo del cañón. Y hay quien jura que, al aparecer, la luz del atardecer toma un tono más suave, como si el sol también quisiera consolarla.


Cena recomendada en Alquézar:

- **Casa Pardina** – tradición y vino.
 Calle Medio, 13
 974 31 84 25
 <https://casapardina.com/>
- **Cueva Reina** – comedor excavado en la roca.
 Calle Baja, 42
 615 398 084
 <https://cuevareinarestaurante.wordpress.com/>
- **El Mirador de Alquézar** – vistas al cañón.
 Calle Arrabal
 690 679 543
 <https://www.elmiradordealquezar.com/es/>

Noche en Alquézar:

Dormir en Alquézar es hacerlo arropado por el silencio del cañón del Vero y la silueta iluminada de la Colegiata. El ambiente nocturno es tranquilo, fresco y profundamente romántico: perfecto para terminar el día con calma.

Camping Alquézar

 42.1713, 0.0255

☎ 974 318 300

🌐 <https://www.campingalquezar.com/>

💰 Desde **21,50 €** por noche

- Parcelas arboladas con sombra natural.
- Duchas calientes, piscina en temporada y pequeña tienda de productos básicos.
- Ambiente muy tranquilo al anochecer.
- A solo 10 minutos del casco histórico por un camino iluminado.

🚐 Área de autocaravanas

📍 42.1720, 0.0270

- Zona amplia, nivelada y muy silenciosa.
- Ideal para dormir con el sonido lejano del río Vero.
- A pie del pueblo y con buena visibilidad del cielo nocturno para observar estrellas.
- Gratuita, tranquila y cercana al pueblo.

🌟 Punto ideal para ver estrellas:

📍 42.1725, 0.0248

Un claro junto al sendero, lejos de las luces del casco urbano. Cielo limpio, perfecto para capturar la Vía Láctea en verano.

🌙 Qué ver en Alquézar por la noche:

- **La Colegiata iluminada:** su silueta resalta sobre el barranco, creando una imagen poderosa y tranquila.
- **El cañón del Vero en silencio:** desde los miradores, se oye el rumor del agua y, en noches sin viento, un eco profundo que los vecinos asocian a antiguas historias del castillo.
- **Calles medievales tranquilas:** la piedra cálida y la iluminación suave convierten el casco antiguo en un paseo mágico.
- **Miradores nocturnos:** ideales para una foto romántica con el pueblo iluminado de fondo.

📦 Productos tradicionales de Alquézar para llevar o picar antes de cenar:

- **Pastillo o empanadico** de calabaza o de almendra – dulce emblemático del Somontano.
- **Tortas de Alquézar** – suaves, aromáticas y perfectas para acompañar el café.
- **Crespillos dulces** – clásicos de la zona, elaborados con hojas de borraja.
- **Mermeladas artesanas** (higo, uva, melocotón) elaboradas en pequeños obradores.
- **Aceite de oliva del Somontano** – suave y frutado, ideal como recuerdo gastronómico.
- **Pan de hogaza tradicional** – imprescindible para acompañar cualquier embutido o queso.

Sábado – Pasarelas del Vero y Aínsa

Ruta de las Pasarelas del Vero

Pasarelas del Vero

Las Pasarelas del Vero son una de las experiencias más impresionantes del Somontano. Un recorrido suspendido entre roca y agua que os permitirá caminar literalmente sobre el río, descubriendo pozas turquesa, acantilados verticales y la energía silenciosa del cañón. A primera hora, la luz filtrándose entre las paredes crea una atmósfera perfecta para disfrutar en pareja.

Acceso regulado con ticket


 **Horario:** 9:00–18:00 h (última entrada 17:00 h)

 **Precio:** Adultos 5 € • Federados 2 € • Menores de 11 gratis

 **Entradas:** pasarelasdealquizar.com o Punto de Información




 **Duración:** 1h30–2h

 **Inicio:** Plaza Mayor de Alquézar

 **GPS inicio:** 42.1715, 0.0259

 **Consejo:** comenzar temprano para evitar aglomeraciones.

Puntos recomendados durante la ruta:

- **Pasarela baja junto al agua** – reflejos turquesa del Vero.
 GPS: 42.1679, 0.0267
- **Balcón intermedio** – vistas al cañón desde altura.
 GPS: 42.1698, 0.0274
- **Puente de Villacantal** – foto imprescindible.
 GPS: 42.1654, 0.0295

Geología del cañón

El cañón del Vero es uno de los grandes tesoros geológicos del Somontano. Formado durante millones de años, es un espacio donde la historia de la Tierra se muestra sin filtros:

- **Estratos calizos del Mesozoico:** capas que se formaron en antiguos mares tropicales, cuando esta región estaba sumergida bajo un océano cálido y poco profundo. En ellos pueden encontrarse fósiles marinos si se observa con atención.
- **Pliegues pirenaicos:** alzados cuando se elevaron los Pirineos hace más de 40 millones de años. Muchos de los muros verticales del cañón muestran estas ondulaciones de forma espectacular.
- **Cicatrices de erosión:** el río Vero ha ido tallando la roca durante milenios, creando pozas, agujas, cornisas y paredes pulidas que brillan con tonos dorados al amanecer.
- **Oquedades y abrigos naturales:** algunos de ellos conservan pinturas rupestres en otras zonas del Parque Cultural del Río Vero, testimonio del paso de pobladores prehistóricos. Caminar por este cañón es recorrer un auténtico museo natural esculpido por el agua.

Flora del Vero

El contraste entre el fondo húmedo del barranco y las zonas soleadas de roca crea una gran variedad de ambientes:

- **Adelfas rosadas** que bordean el cauce del río, aportando un toque exótico en verano.
- **Chopos, sauces y fresnos** en las zonas más húmedas, donde el sonido del agua acompaña al visitante.
- **Enebro y sabina negra** aferrados de forma casi imposible a las paredes verticales del cañón.
- **Carrascas y quejigos** en los rellanos más altos, formando pequeños bosques mediterráneos.
- **Aromáticas de solana:** romero, tomillo, espliego y salvia desprenden un perfume inconfundible al calentarse con el sol.
En primavera, las paredes se llenan de pequeñas flores rupícolas, y en otoño los tonos ocres y dorados transforman el recorrido.

Fauna del Vero

El cañón es un corredor natural que alberga especies emblemáticas del Prepirineo:




- **Quebrantahuesos:** uno de los grandes iconos del Pirineo. A veces puede verse planeando sobre los cortados, buscando huesos para soltarlos desde las alturas.
- **Buitres leonados:** muy presentes en las repisas del cañón, donde anidan y se agrupan al atardecer.
- **Águila real y halcón peregrino:** discretos pero majestuosos, sobrevuelan las zonas más altas.
- **Martín pescador:** un destello azul metálico que vuela rasante sobre las pozas.
- **Cabras montesas:** ágiles y silenciosas, se ven en paredes casi verticales.
- **Nutria europea:** más difícil de observar, pero presente en tramos tranquilos del río.
Realizar esta ruta temprano, en silencio, ofrece las mejores oportunidades de avistamiento.

Camino hacia Aínsa — Carreteras y paradas fotográficas

Carretera Alquézar → Aínsa

La ruta combina los paisajes ondulados del Somontano con la entrada majestuosa al Pirineo.

Paradas instagrameables en el camino:

- **Mirador sobre los viñedos del Somontano** (entre Alquézar y Barbastro).
 GPS: 42.1084, 0.0721
Suaves lomas verdes y horizontes amplios: ideal para una foto tranquila de carretera.
- **Embalse de Mediano y torre de la iglesia sumergida** — un paisaje icónico del Sobrarbe.
 GPS: 42.3249, 0.1609
Agua turquesa y montañas al fondo; uno de los puntos más fotografiados del Prepirineo.
- **Mirador del río Cinca** (antes de llegar a Aínsa)
 GPS: 42.4088, 0.1409
Vista espectacular del valle, el cauce del Cinca serpenteando y las primeras montañas pirenaicas. Un encuadre amplio y luminoso, perfecto para capturar la transición del Somontano al Sobrarbe.

📍 **GPS parking Aínsa:** 42.4163, 0.1402

🏰 **Qué ver en Aínsa**

Aínsa es uno de los pueblos más emblemáticos del Pirineo aragonés, declarado Conjunto Histórico-Artístico. Su casco antiguo, perfectamente conservado, invita a pasear sin prisa por calles llenas de historia.

🌟 **Imprescindibles en tu paseo:**

- **Plaza Mayor de Aínsa:** una de las plazas medievales más bellas del Pirineo. Su forma irregular, los arcos de medio punto y los soportales de piedra crean un ambiente que transporta directamente al medievo. En verano vibra con terrazas y música suave; en invierno, el silencio la convierte en un escenario de cuento.
- **Castillo de Aínsa:** construido entre los siglos XI y XVII, su gran patio interior invita a imaginar mercados, entrenamientos y celebraciones de otras épocas. Desde sus murallas se obtienen algunas de las mejores panorámicas del Sobrarbe, con el Cinca y el Ara abrazando el valle.
- **Iglesia de Santa María:** elegante y sobria, este templo románico del siglo XII guarda un pequeño claustro que sorprende por su armonía. La torre, visible desde toda la villa, guiaba antiguamente a viajeros y peregrinos.
- **Mirador del Cinca desde la muralla:** un balcón natural hacia el valle, donde el río serpentea entre prados y bosques. En días claros pueden distinguirse incluso picos del macizo de Monte Perdido.
- **Calles medievales del Casco Antiguo:** pasadizos, fachadas de piedra, balcones de madera y detalles que cuentan cientos de años de historia. Pasear sin mapa es la mejor forma de descubrir sus rincones.

📷 **Mejores fotos en Aínsa:**

- **Murallas del castillo:** el amplio patio y las murallas ofrecen un encuadre majestuoso del valle. Un lugar perfecto para una foto en pareja con Aínsa elevándose detrás.
📍 GPS: 42.4171, 0.1412
- **Arcos de la Plaza Mayor:** un encuadre perfecto entre sombras suaves y piedra medieval. Ideal para una foto de pareja con ese aire romántico de villa histórica.
📍 GPS: 42.4160, 0.1404
- **Vista del casco antiguo desde el puente del Cinca:** la imagen clásica de Aínsa, con el pueblo elevado y las aguas del Cinca en primer plano. Una foto que parece sacada de una postal.
📍 GPS: 42.4105, 0.1405
- **Mirador del río Ara (zona Cruz Cubierta):** una perspectiva preciosa del encuentro entre los valles del Cinca y Ara, con Aínsa elevándose como una fortaleza natural. Perfecto para una foto amplia y luminosa.
📍 GPS: 42.4202, 0.1390
- **Rincón de la calle Mayor con arco de piedra:** uno de los puntos más encantadores del casco antiguo, donde la luz se filtra entre balcones y la piedra crea un marco natural

bellísimo. Ideal para retratos cálidos y románticos.

📍 GPS: 42.4166, 0.1407

Cada rincón invita a detenerse, respirar y capturar un momento que quedará para siempre. a detenerse, respirar y capturar un momento que quedará para siempre.

📖 Leyendas de Aínsa

Aínsa no solo conquista por su belleza medieval: también es un pueblo tejido de historias antiguas transmitidas generación tras generación. Entre todas ellas, dos destacan por su fuerza simbólica y por la manera en que han marcado la identidad del Sobrarbe.

🌟 La Leyenda de la Cruz Cubierta

Es la más famosa y la que explica el escudo del municipio. Cuentan que, durante la Reconquista, un pequeño grupo de guerreros cristianos estaba acorralado por un ejército muy superior.

Desesperados, se refugiaron en los bosques cercanos a la villa.

En plena noche, vieron un **resplandor blanco sobre una carrasca** (una encina). Al acercarse, descubrieron una **cruc luminosa** suspendida en el aire. Interpretaron aquello como una señal divina.

A la mañana siguiente, alentados por el prodigio, atacaron... y vencieron. Los musulmanes huyeron, creyendo que el resplandor era una intervención celestial. Desde entonces, la **carrasca y la cruz** quedaron unidas para siempre al símbolo de Aínsa.

Hoy, la **Cruz Cubierta**, una pequeña construcción abierta situada a las afueras del casco histórico, recuerda aquel suceso. Cada dos años, la villa celebra la **recreación medieval de la Morisma**, que revive la batalla con música, antorchas y trajes históricos.

🌟 El tesoro escondido del castillo

Otra historia muy querida por los vecinos habla de un noble que, temiendo un asalto, ocultó un cofre lleno de monedas y joyas en algún punto del castillo. Solo dos personas conocían su ubicación... pero ambas murieron sin revelar el secreto.

Desde entonces, algunos habitantes aseguran que en noches ventosas se escucha un **repiqueteo metálico** dentro de los muros, como si las monedas vibraran intentando liberarse. Nadie ha encontrado nunca el tesoro, pero forma parte del misterio del castillo: cada pasadizo, cada grieta y cada sombra parecen guardar un secreto.



📦 Productos tradicionales de Aínsa:

Aínsa tiene una deliciosa tradición artesanal que vale la pena saborear antes de continuar la ruta. Aquí encontrarás pequeños comercios y obradores donde adquirir productos locales auténticos:

- **Pan de hogaza** elaborado en horno de leña — crujiente, denso y perfecto para acompañar embutidos.
- **Morcilla de arroz del Sobrarbe** — suave, especiada y muy típica en la zona.
- **Chiretas** (solo en algunos comercios y carnicerías tradicionales) — uno de los grandes platos emblemáticos del Pirineo.
- **Quesos artesanos del Sobrarbe** — de vaca y de cabra, elaborados en pequeñas queserías familiares.

- **Miel de montaña** — aromática, intensa y perfecta como recuerdo gastronómico.
- **Repostería local:** tortas de alma, cañones de crema o rosquillas.

Restaurantes recomendados en Aínsa:

- **Callizo:** cocina creativa con raíces pirenaicas.
 **Dirección:** Plaza Mayor, s/n
 +34 974 50 03 85
 <https://restaurantecallizo.es/>
- **Bodegón de Mallacán:** tradición altoaragonesa.
 **Dirección:** Plaza Mayor, 6
 +34 974 50 09 77
 <https://bodegonmallacan.com/>
- **Restaurante Dos Ríos:** variado y acogedor, ideal menú del día.
 **Dirección:** Avenida Sobrarbe, 10
 +34 974 50 09 77
 <https://restaurantedosrios.com/>

Subida en 4x4 a la Basa de la Mora (16:30 h aprox.)

Acceso regulado a la pista (Saravillo → Lavasar)

Durante la temporada alta (generalmente de **junio a septiembre**), el acceso a la pista está **regulado por el Ayuntamiento de Plan** para preservar el entorno del ibón. Es obligatorio adquirir un **ticket por vehículo**.

- **Precio aproximado:** 5 €–8 € por vehículo (según temporada).
- **Dónde comprar el ticket:**
 - **Máquina expendedora automática** situada en **Saravillo**, justo en la zona de inicio de la pista. Es el punto más rápido y práctico para obtenerlo.
- **Ticket obligatorio:** hay controles puntuales durante el verano; se recomienda llevarlo siempre.

Desde Saravillo se toma la pista forestal hasta el ibón (14 km aprox.).

La subida hacia la Basa de la Mora: naturaleza, miradores y magia de altura

La pista que asciende desde Saravillo hasta Lavasar es uno de los tramos más espectaculares del Pirineo. Aunque es una ruta sencilla para un 4x4, ofrece paisajes inolvidables en cada curva.

Qué ver durante la subida:

- **Valle de Chistau a vista de pájaro:** al ganar altura, el valle se abre a tus pies mostrando sus prados verdes, pequeños pueblos y el cauce sinuoso del Cinqueta.
- **Bosques mixtos de altura:** carrascales que dan paso a bosques de pino silvestre y abetos. En primavera, el sotobosque se llena de lirios, orquídeas y primulas.

- **Cascadas estacionales:** pequeños hilos de agua que caen desde las laderas en primavera y comienzos de verano.
- **Miradores naturales:** claros junto a la pista donde el horizonte se ensancha hacia las montañas del Posets y las crestas del Cotiella.

Lugares para hacer fotos inolvidables durante la subida:

- **Mirador del valle de Chistau** — una parada imprescindible para ver el valle en toda su amplitud.
📍 GPS: 42.5462, 0.3031
- **Curva panorámica hacia el Posets** — vista directa a una de las montañas emblemáticas del Pirineo.
📍 GPS: 42.5508, 0.3056
- **Pradera previa al refugio de Lavasar** — un claro perfecto para una foto del 4x4 con el macizo del Cotiella al fondo.
📍 GPS: 42.5542, 0.3075

Flora de alta montaña:

- Pino negro aferrado a las laderas.
- Aulagas y brezos en las zonas más expuestas.
- Edelweiss en cotas más altas (difícil de ver, pero presente).
- Praderas alpinas con gencianas azules en verano.

Fauna habitual en la subida:

- **Quebrantahuesos** sobrevolando las crestas.
- **Sarrío** en zonas rocosas.
- **Zorro** en los claros cercanos al bosque.
- **Trepadores azules y carboneros** entre los pinos.

Dónde dormir en la Basa de la Mora

Dormir cerca de la Basa de la Mora es una experiencia inolvidable, pero **es fundamental hacerlo correctamente** para respetar el entorno y evitar sanciones. La normativa del valle de Chistau y del Ayuntamiento de Plan es clara: **está prohibido pernoctar en el borde mismo del ibón o en zonas no autorizadas**.

Para garantizar una experiencia segura, legal y respetuosa, aquí tienes las zonas recomendadas:

✓ 1. Zona autorizada junto al Refugio de Lavasar (recomendada)

📍 **GPS: 42.5550, 0.3079**

Esta es la zona tradicional y permitida para estacionar el 4x4 durante la noche. Se encuentra a unos 20–25 minutos andando del ibón.

Por qué es la mejor opción:

- Está reconocida como punto de pernocta tolerado en temporada.
- Terreno llano, seguro y protegido del viento.
- No afecta al ecosistema frágil del ibón.
- Mantiene la experiencia de aislamiento y naturaleza.

✓ 2. Explanada previa al refugio (zona amplia y tranquila)

📍 **GPS: 42.5542, 0.3075**

Espacio natural abierto, ideal si buscas más privacidad sin infringir la normativa.

Ventajas:

- Muy tranquila al anochecer.
- Buen cielo nocturno para observar estrellas.
- Perfecto para fotos del 4x4 bajo las cumbres.

✗ Zonas donde NO se puede dormir:

- **Orillas del ibón.**
- **Praderas inmediatas al agua.**
- **Cualquier zona con señal de prohibido estacionar o pernoctar.**
- **Entradas o salidas de la pista forestal.**

Estas áreas están protegidas y se multa con frecuencia para preservar el ecosistema.

★ Consejo del guía:

Duerme en la zona del refugio, madruga un poco y sube caminando al ibón para ver el amanecer. Es la forma más bonita, segura y respetuosa de vivir la experiencia.

📖 **Idea romántica:** Este entorno de alta montaña, silencioso y protegido, es perfecto para preparar un **picnic bajo las estrellas**, disfrutando de la tranquilidad absoluta del valle. Con el cielo limpio sobre vosotros y las cumbres recortadas en la oscuridad, la cena se convierte en un momento íntimo y mágico. En la nevera del 4x4 os espera una **pequeña sorpresa romántica**, cuyo contenido descubriréis al llegar y que aportará un toque especial a esta velada inolvidable.

📍 Domingo – Amanecer en la montaña y regreso

Ruta recomendada desde el Refugio de Lavasar hasta el ibón





El sendero que conecta el **Refugio de Lavasar** con la **Basa de la Mora** es uno de los tramos más bellos de toda la experiencia. Son unos **20–25 minutos de caminata sencilla**, entre praderas alpinas y un paisaje que gana magia a cada paso.

🏞️ Cómo es la ruta:

- Sendero ancho y bien marcado, sin exposición.
- Atraviesa praderas abiertas con vistas constantes al macizo del Cotiella.

- Últimos metros entre bloques de roca suave antes de llegar al ibón.

Mejores puntos para hacer fotos durante la caminata:

- **Pradera de altura con el Cotiella al fondo** – un encuadre perfecto del Pirineo más salvaje.
 GPS: 42.5572, 0.3091
- **Entrada natural al ibón** – donde el sendero se abre y aparece la lámina de agua por primera vez. Momento mágico.
 GPS: 42.5605, 0.3119
- **Orilla norte del ibón** – ideal para capturar el reflejo perfecto de las montañas sobre el agua al amanecer.
 GPS: 42.5614, 0.3127
- **Roca panorámica al este** – un pequeño saliente ideal para fotos en pareja con el lago a los pies.
 GPS: 42.5619, 0.3133

Disfrutad de este paseo corto pero inolvidable, donde el silencio de la montaña y la luz del amanecer hacen que cada paso merezca ser recordado.

La leyenda de la Basa de la Mora

Dicen los habitantes del valle de Chistau que, en las noches más claras y serenas, la **Basa de la Mora** revela un secreto antiguo. Según la tradición, una princesa mora, pura y luminosa, huyó a estas montañas hace siglos durante una época de guerra. Perseguida y sin escapatoria, se refugió en las aguas frías del ibón, donde su espíritu quedó atrapado para siempre.

La leyenda cuenta que, al amanecer, cuando el primer rayo de sol toca la superficie del lago, **la princesa aparece danzando sobre el agua**, vestida con velos que flotan como neblina. Solo aquellos viajeros de corazón limpio pueden verla: una figura etérea que se mueve con gracia sobre el espejo del ibón antes de desvanecerse en un destello de luz.


Muchos montañeros aseguran haber sentido una presencia suave, un estremecimiento en el aire o un brillo inusual en el agua justo antes del amanecer. Sea real o no, esta historia envuelve el ibón en una atmósfera mágica que convierte la llegada al amanecer en un momento único e inolvidable.


Vuelta hacia Huesca — Comida en Bodegas Clavería

Tras disfrutar del amanecer en la Basa de la Mora y descender de nuevo hasta Saravillo, comienza el regreso hacia Huesca. En lugar de comer en el valle, os proponemos una parada gastronómica excepcional en un lugar con carácter propio: **Bodegas Clavería**, en **La Fueva**, situada directamente en la ruta de vuelta.

Bodegas Clavería — Comida tradicional en un entorno de viñedos

 **Ubicación:** Tierrantona (La Fueva)

 **GPS:** 42.3914, 0.2496


 **Teléfono:** 974 507 138

 <https://lasbodegasdeclaveria.com>

Paradas recomendadas para fotos en el camino de vuelta


El regreso hacia Huesca ofrece varios rincones perfectos para una última sesión de fotos:

1. Mirador del Valle de La Fueva

 GPS: **42.4080, 0.2174**

Vistas extensas hacia campos, colinas y pequeñas aldeas tradicionales. Un paisaje muy diferente al de alta montaña, pero igual de fotogénico.

2. Vista del Embalse de Mediano desde el sur

 GPS: **42.3148, 0.1592**

La lámina azul del embalse contrastando con los bosques del Sobrarbe. Un punto perfecto para una foto panorámica.

3. Collado de Foradada del Toscar (si se regresa por A-138)

 GPS: **42.4542, 0.2699**


Mirador natural con un encuadre espectacular del valle del Ésera y las sierras de alrededor.


3. Información práctica

Gasolineras recomendadas al regresar a Huesca:

 **Gasolinera Internacional de Huesca**

 Dirección: **Av. de la Paz, 33, 22004 Huesca**

 **GPS:** 42.1402, -0.4305

 **GPS:** 42.1402, -0.4305

Normas de pernocta:

- Respetar siempre las zonas habilitadas (campings y áreas de autocaravanas).
- En alta montaña, dejar todo limpio, sin rastro de basura ni restos.
- No encender fuegos.

Qué llevar:

- Calzado de montaña con buena suela.
- Linterna frontal o luz portátil.
- Ropa de abrigo para la noche incluso en verano.
- Agua suficiente y protección solar.
- Prismáticos y cámara fotográfica.
- Manta o esterilla para la observación de estrellas.